

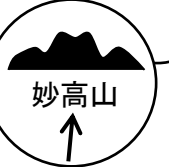
ほんどりすコース

★道標をたどると1周約2時間です★

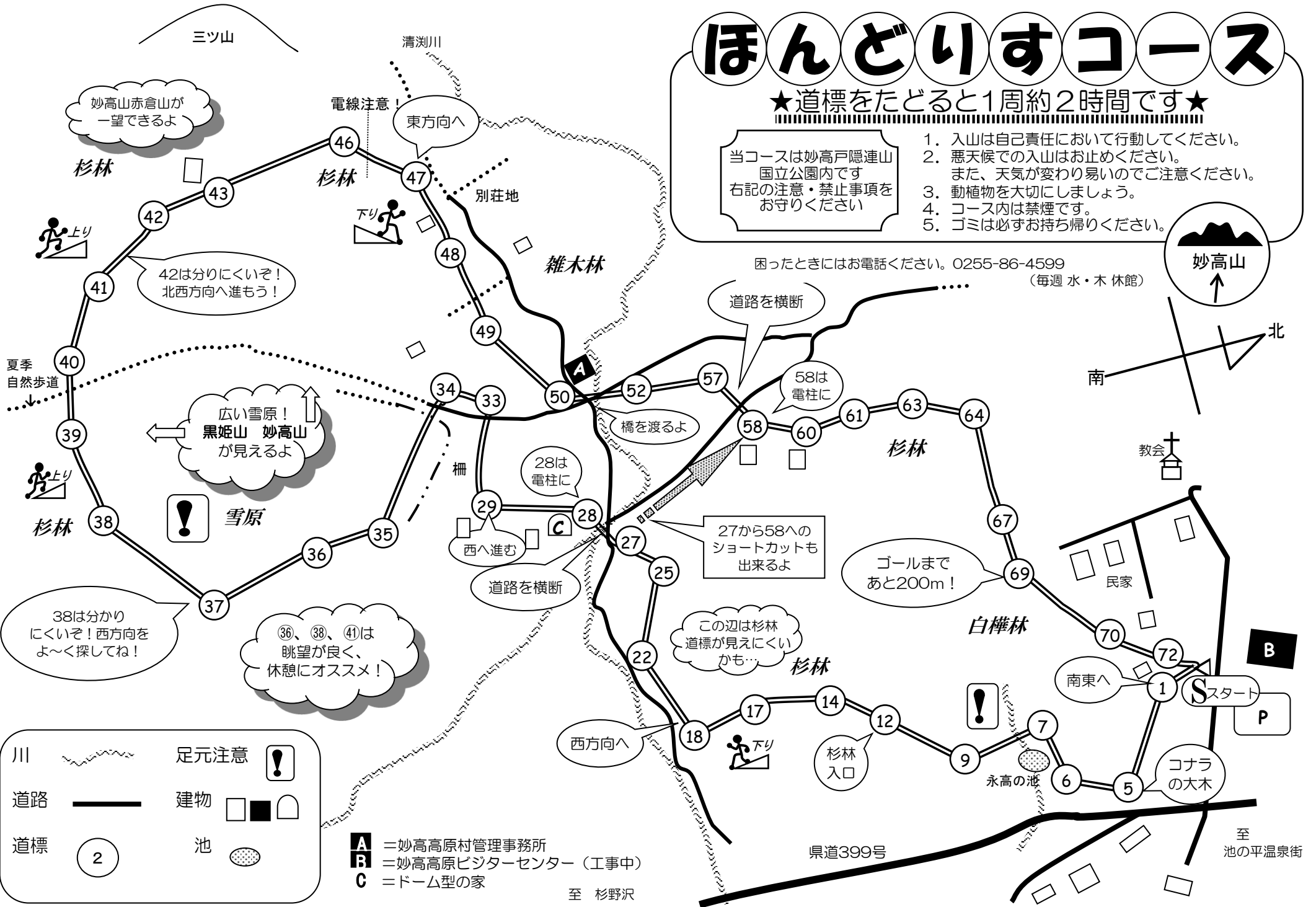
当コースは妙高戸隠連山
国立公園内です
右記の注意・禁止事項を
お守りください

1. 入山は自己責任において行動してください。
2. 悪天候での入山はお止めください。
また、天気が変わり易いのでご注意ください。
3. 動植物を大切にしましょう。
4. コース内は禁煙です。
5. ゴミは必ずお持ち帰りください。

困ったときにはお電話ください。0255-86-4599
(毎週水・木休館)



妙高山



A = 妙高高原村管理事務所
B = 妙高高原ビジターセンター (工事中)
C = ドーム型の家
 至 杉野沢

妙高山赤倉山が一望できるよ

電線注意! 東方向へ

42は分りにくいぞ! 北西方向へ進もう!

広い雪原! 黒姫山 妙高山が見えるよ

38は分りにくいぞ! 西方向をよく探してね!

③⑥、③⑧、④①は眺望が良く、休憩にオススメ!

28は電柱に

この辺は杉林道標が見えにくいかも...

27から58へのショートカットも出来るよ

ゴールまであと200m!

!

永高の池

教会

民家

S スタート

P

至池の平温泉街

県道399号

西方向へ

下り

杉林入口

南東へ

コナラの大木

白樺林

杉林

雑木林

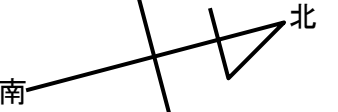
柵

西へ進む

道を横断

橋を渡るよ

道を横断



夏季自然歩道

